



WanderRabe.de

Rund-Wanderung „Kleine Talsperrenblicke“ in Oberodenthal

Strecke vom Wander-Rabe Team

Anfahrt

51519 Odenthal

- Altenberger-Dom-Str. bis Kreisverkehr
- abbiegen auf Herzogenfeld, wird Bergisch Gladbacher Str.
- links in Scherfbachtalstr.
- sofort wieder links in Scheurener Str.
- bis Kreuzung Neschener Str.
- schräg geradeaus in Eichholzer Weg
- rechts liegt das Gasthaus Beim Michel

Ausgangspunkt: Parkplatz Gasthaus Beim Michel

Eichholzer Weg 38

51519 Odenthal-Eichholz

Streckenlänge: ca. 6 Kilometer

Wegzeit: ca. 2 Stunden

besonderer Hinweis: festes Schuhwerk



Gasthaus **Beim Michel**

Eichholzer Weg 38

51519 Odenthal-Neschen

Tel. 02207-701100

Legende

- ▷ = rechts
- ◁ = links
- △ = geradeaus

S/G = Steigung/Gefälle

- ▲ = aufwärts
- ▼ = abwärts

Wm = Wegmarkierung

K = Kartenpunkt



Legende für Hundebesitzer

Restaurant

- ☺ = willkommen
- ☹ = verboten
- 💧 = Wasser
- 🐾 = anleinen
- 🌿 = Hofhunde

Beschreibung	R	m	S/G	Hunde	K
Parkplatz Gasthaus Beim Michel – Blick auf die Straße				☺🐾	1
Rechts, entlang der asphaltierten Straße, vorbei am Wanderparkplatz, dann leicht bergab, bis Linksabbiegung hinter Häuser	◁	500	▼	🐾	
Geradeaus, weiter der Straße folgen, bis Linksabbiegung, Wm D8/Dhünn und Schranke, Wm X29, bis Linksabbiegung mit Wegweiser „Große Dhünntalsperre/Staudamm“ und Sitzbank	△	100	▲	🐾	2
Links, asphaltierte Straße verlassen, Wm D8, zunächst steil bergab, dann bergauf dem Weg immer folgen bis zur T-Kreuzung (teilweise kann man rechts unten das Wasser der Talsperre sehen)	◁	1050	▼▲		3
Rechts, bergab, bis zur Talsperre	▷	100	▼		
Rechts, über die Staumauer (schöner Ausblick!), hinter der Staumauer der asphaltierten Straße nach links bergauf folgen bis zur T-Kreuzung hinter Stahltor	▷	925			4
Links, der asphaltierten Straße bergab folgen, Wm X verlassen bis vor Klinikgelände, Richtung Odenthal / Maria in der Aue	◁	250	▼	🐾	5
Links, der asphaltierten Straße weiter bergab folgen, bis Schlagbaum (links Haus)	◁	450	▼	🐾	
Geradeaus, an Schlagbaum vorbei, die asphaltierte Straße verlassen, bis Linksabbiegung (Knotenpunkt 44) (rechts Wegweiser „Altenberg/Lindscheid“)	△	175			6
Links, rechts ist ein Bach, dem schmalen Weg folgen, über eine Brücke die Dhünn überqueren, bis Abbiegung	◁	225		💧	
Geradeaus, bergauf, rechts von uns ist wieder ein Bach, immer dem Weg bergauf folgen bis zur 5er Kreuzung mit Schutzhütte (rechts)	△	450	▲	💧	7
Rechts, den Bach überqueren	▷	10		💧	
Links, bergauf, Wm A1/Pulverrute/Höhenrute, der Bach ist jetzt links von uns, bis der Weg eine ganz scharfe Rechtskurve macht, sieht aus wie eine T-Kreuzung	◁	375	▲	💧	8
Links, Wm A1 verlassen, auf schmalen Reitweg bergab, bis T-Kreuzung	◁	150	▼		
Rechts, bergauf, bis zur Gabelung hinter Drahtzaun mit Durchgang (links ist ein Haus zu sehen)	▷	25	▲		
Rechts, bergauf, teilweise auf Serpentina, bis zur asphaltierten Straße (schöner Ausblick/Bömericher Mühle)	▷	250	▲		

WanderRabe.de

Rund-Wanderung „Kleine Talsperrenblicke“ in Oberodenthal

Strecke vom Wander-Rabe Team

Legende

- ▷ = rechts
- ◁ = links
- △ = geradeaus

S/G = Steigung/Gefälle

- ▲ = aufwärts
- ▼ = abwärts

Wm = Wegmarkierung

K = Kartenpunkt

Beschreibung	R	m	S/G	Hunde	K
Links, der Straße über Bauernhof folgen, geradeaus bergab (Schotterweg), <i>(Hinweis: sollte der Hofhund frei sein, und sie sind mit Hund unterwegs, bitten Sie darum, dass der Hund ggf. festgemacht wird!)</i> bis zur Gabelung	◁	225	▼	*	
Geradeaus halten (Mühlenweg), dem Weg bergauf folgen, bis zur Straße L310	▷	275	▲		9
Links, auf schmalen Weg unterhalb der Straße, leicht bergauf, vorbei an der Kirche in Neschen, bis zur Linksabiegung vor Gasthof	◁	500	▲	🐕	10
Links, in den „Eichholzer Weg“, Wm A2, der asphaltierten Straße folgen bis auf der rechten Seite wieder das Gasthaus Beim Michel erreicht ist	◁	350		😊🐕	1

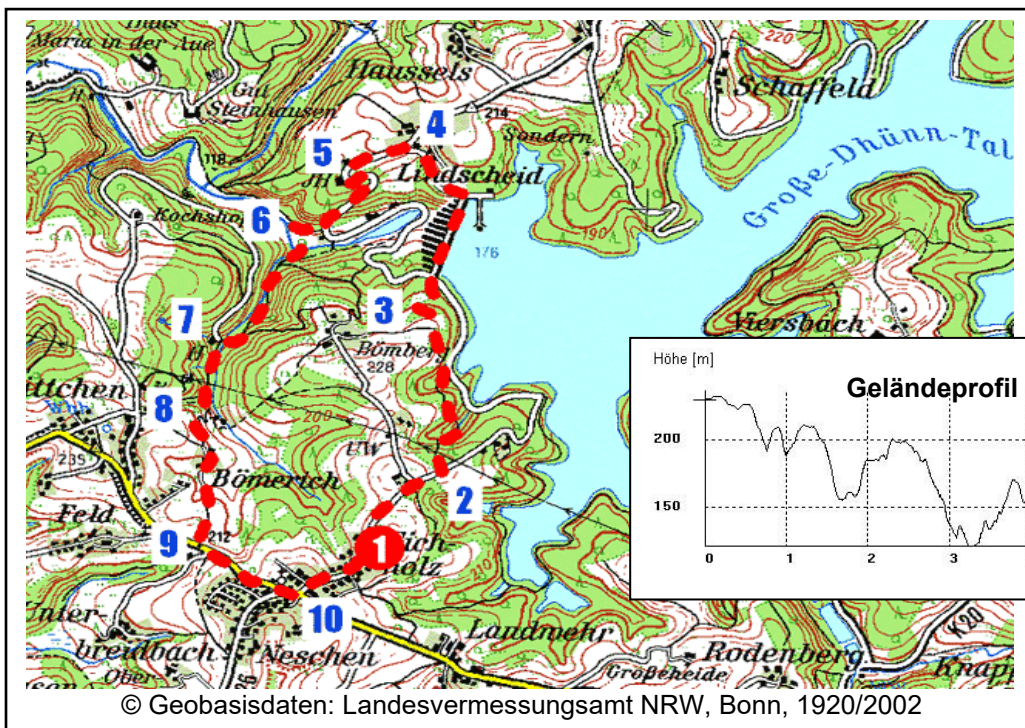


Legende für Hundebesitzer

Restaurant

- 😊 = willkommen
- ☹️ = verboten
- 💧 = Wasser
- 🐾 = anleinen
- 🌟 = Hofhunde

Diese Seite ist urheberrechtlich von Dietmar Schwarte Freising geschützt. Für den Inhalt der Seite wird keine Gewähr und Haftung übernommen.









WanderRabe.de

Rund-Wanderung „Kleine Talsperrenblicke“ in Oberodenthal

Strecke vom Wander-Rabe Team

Sehenswertes / Informatives

Diese Route bietet der Verein Landschaft und Geschichte als geführte Exkursion mit vielen Informationen zu den unten genannten, abgebildeten Stichworten an. Anfragen an Manfred Link (02207) 1246 oder per eMail: LuGeV@web.de

<p>Siefen (kleines, wasserführendes Tal) Laubwald (jahreszeitabhängig mit schönen „Hexen-ringen“)</p>		<p>Bömericher Mühle, ehemals auch Pulvermühle</p>	
<p>Rastplatz Südende Staumauer, Aussichtspunkt Blick nach Osten</p>		<p>Neschen: St. Michael</p>	
<p>Auf der Staumauer, Aussichtspunkt Blick nach Westen: Loosenau und die Pulvermühlen im Dhünntal</p>		<p style="text-align: center;">Gasthaus</p> <h2 style="text-align: center;">Beim Michel</h2> <p style="text-align: center;">Das gemütliche Gasthaus an der Dhünntalsperre mit gutbürgerlicher Küche.</p> <ul style="list-style-type: none"> • hausgebackene Kuchen und Torten • kleine Speisen z.B. Toast Dhünntalsperre • saisonale Salate • große Schnitzelauswahl • bis hin zum Rumpsteak <div style="text-align: right;">  </div> <p style="text-align: center;">Wochentags ab 16⁰⁰ Uhr, Samstags ab 12⁰⁰ Uhr, Sonn- und Feiertags ab 11⁰⁰ Uhr geöffnet. Mittwochs Ruhetag. Wir freuen uns auf Ihren Besuch.</p>	
<p>Infozentrum Wupperverband, frei zugänglich</p>	