

Wilde Wiesen Wanderung. Sheep-n-Dogs.de Strecke vom Wander-Rabe Team

Anfahrt

- bei **AS Burscheid (97)** links auf **B232** (Höhestrasse),
- an Kreuzung rechts auf **B51**, durch Strässchen,
- nach 2,2 km links abbiegen auf **L310** (Hauptstrasse) durch Blecher, Serpentinaen herunter bis T-Kreuzung,
- links auf **L101** (Altenberger Dom Strasse (5 Km)),
- rechts auf L310 (Neschener Strasse) 5,6 km)),
- rechts auf **B506** (Kölnner Strasse (12,5 km)) bis Kreisverkehr in Bechen
- 3te Ausfahrt auf Parkplatz hinter Esel

Ausgangspunkt: Parkplatz hinter Esel in Bechen
Kölnner Strasse (Kreisverkehr)

51515 Kürten-Bechen

Streckenlänge: ca. 10 Kilometer

Wegzeit: ca. 2,5 bis 3 Stunden

besonderer Hinweis: festes Schuhwerk, kein Restaurant



Legende

▷ = rechts

◁ = links

△ = geradeaus

S/G = Steigung/Gefälle

▲ = aufwärts

▼ = abwärts

Wm = Wegmarkierung

K = Kartenpunkt



Legende für Hundebesitzer

Restaurant

☺ = willkommen

☹ = verboten

💧 = Wasser

🐾 = anleinen

✳ = Hofhunde

Beschreibung	R	ca. m	S/G	Hunde	K
Startpunkt „Sheep-n-Dogs - Wanderung“ Parkplatz am Esel in Bechen, Imbiss am Esel im Rücken, Blick auf Zebrastreifen und griechisches Restaurant, links von uns Kreisverkehr, die B506 auf Zebrastreifen vorsichtig überqueren				🐾	1
Rechts, auf Fußweg entlang der B506, bis Linksabbiegung unmittelbar hinter dem griechischen Restaurant	▷	50		🐾	
Links, in Straße „Zum Friedhof“ zwischen Taverne und Landmaschinenhandel, leicht bergauf, Wm X/A3/A2, dann bergab, Abbiegung „Gartenstraße“ ignorieren, Straße wird Fußgängerweg, diesem immer folgen, bis zur Asphaltstraße	◁	300	▲▲	🐾	
Geradeaus, Straße auf Fußweg bergab, Wm X/A3, über Kreuzung „Amselweg/Ammerweg“, Linksabbiegung „Pohler Bruch“ ignorieren, immer bergab der Straße folgen, bis zur Kreuzung am Waldrand	△	550	▼	🐾	2
Rechts, Wm A2/←, auf Weg am Waldrand entlang, zunächst leicht bergauf, Kläranlagen Gelände passieren, über Bächlein, immer dem Weg mit der Wandermarkierung folgen, mal bergauf denn bergab, rechts des Weges fließt ein Bach, Sitzbank passieren, dem Weg steil bergauf am Drahtseil-Geländer entlang folgen, dann bergab bis zur Kreuzung (<i>vor uns ist eine Schranke</i>)	▷	950	▲▲	💧	3
Rechts, Wm A3, über Bach bis zur Linksabbiegung	▷	75		💧	
Links, dem Weg mit der Wm A3 folgen, über Bächlein, dann bergauf, Weg wird Asphaltstraße, Sitzbank passieren, immer der Straße folgen, durch Rechtskurve, auf Häuser und den Funkmast zu, (<i>Hunde anleinen!</i>) bis zur Kreuzung an B 506, diese vorsichtig überqueren.	◁	1200	▲	🐾	4
Rechts, auf Fußweg entlang der B 506 bis zur Linksabbiegung „Gewerbegebiet“	▷	225		🐾	5
Links in den <i>Gewerbepark Herweg</i> , entlang der Straße, bergab, bis Gabelung	◁	100	▼	🐾	
Links, weiter bergab, (<i>Richtung Radio Berg</i>), der Straße durch den Gewerbepark folgen, Abbiegungen ignorieren, zwischen Neuenhaus und ISL Chemie hindurch, bis ans Ende des Wendehammers (<i>links davon Radio Berg + Isotech</i>)	◁	625	▼	🐾	
Geradeaus, auf schmalen Weg bergab, auf Sackgassenschild zu, bis Linksabbiegung	△	150	▼		6
Links, auf befestigten Weg, Schild „Land- und forstwirtschaftl. Verkehr frei“ passieren, dem Weg folgen ((🐾 blauer Punkt , <i>vor scharfer Rechtskurve befindet sich auf der linken Seite eine unserer Streuobstwiesen - mit etwas Glück können sie nicht nur unsere Schafe sehen sondern auch Hütehunde bei ihrer Arbeit oder im Hütehund-Training</i>)), dann bergauf bis zur T-Kreuzung (geradeaus Bank)	◁	750	▲		7

Wilde Wiesen Wanderung. Sheep-n-Dogs.de Strecke vom Wander-Rabe Team

Legende

- ▷ = rechts
- ◁ = links
- △ = geradeaus
- S/G = Steigung/Gefälle
- ▲ = aufwärts
- ▾ = abwärts
- Wm = Wegmarkierung
- K = Kartenpunkt




Legende für Hundebesitzer

- Restaurant**
- ☺ = willkommen
 - ☹ = verboten
 - = Wasser
 - ☞ = anleinen
 - * = Hofhunde

Beschreibung	R	ca. m	S/G	Hunde	K
Rechts, die Straße bergab, Linksabbiegung mit Schranke ignorieren, Wm A3, der Straße immer folgen, Sitzbank rechts des Weges passieren, Straße wird dann befestigter Weg, Linksabbiegung am Waldrand ignorieren, wieder bergab, bis scheinbare Rechtsabbiegung, bevor der Weg in den Wald führt	▷	1025	▾		
Geradeaus, immer dem Weg mit der Wm A3 folgen, in den Wald, durch Rechtskurve, bergab, dem Weg immer folgen bis Linksabbiegung (<i>etwas vor uns ist eine Landstraße zu sehen</i>)	△	400	▾		
Links, weiter dem Weg mit der Wm A3 folgen, bis zur T-Kreuzung	◁	400			
Rechts, Wm A3, über Bach, dem Weg nach rechts folgen bis an die Straße L296	▷	100		☞	8
Geradeaus, die L 296 vorsichtig überqueren und gleichzeitig leicht nach links, auf schmalen Pfad auf ein Haus zu gehen. Wm K/N/A3/A4, Linksabbiegung an Scheune ignorieren, dem Weg bergauf folgen, bis T-Kreuzung	△	275	▲	☞	
Links, Wm K/N/A3/A4/A1, bergab, über Bach bis T-Kreuzung dahinter	◁	350	▾	●	
Rechts, Wm A1/A3, bergauf, rechts des Weges fließt ein Bach, auf Brücke über Bach, dieser ist dann links des Weges, dem Weg mit der Wm immer folgen bis zu einer Rechtsabbiegung vor Lichtung	▷	950	▲	●	9
Rechts, nur noch der Wm A3 folgen, (<i>Sitzbank rechts</i>), durch Linkskurve bis T-Kreuzung	▷	250			
Links, dem Weg Wm A3 bergauf folgen (<i>links Wald/rechts Wiese</i>), auf Häuser zu, der Weg wird wieder Asphaltstraße, der Straße durch scharfe Linkskurve folgen (<i>links Sitzbank</i>), ((●) blauer Punkt , wenn Sie in der Linkskurve rechts dem Weg ca. 20 m folgen, befindet sich auf der linken Seite unsere zweite Wiese (<i>Hinweistafel des RBN</i>) dann zurück zur Linkskurve) nder Straße zwischen Häusern hindurch immer folgen, bis T-Kreuzung vor Autohändler bzw. Kirche (<i>links von uns</i>) (<i>Straße überqueren</i>)	◁	1025	▲	☞	
Links, auf Gehweg der Wm A3 folgen, bis der Startpunkt „Parkplatz am Esel“ wieder erreicht ist	▷	150		☞	1

Diese Seite ist urheberrechtlich von D.T. Schwarte, Hallbergmoos geschützt. Für den Inhalt der Seite wird keine Gewähr und Haftung übernommen.



Sheep 'n' Dogs

- Hütehunde bei Arbeit & Training
- Erhaltung alter Landschaft-Rassen
- Naturschutz & Landschaftspflege durch Beweidung
- Lammfleisch & -Wurstwaren

Internet: www.sheep-n-dogs.de
eMail: alex@sheep-n-dogs.de

„Schafe und Hund bei der Arbeit“

Bei Ihrer Wanderung kommen Sie an 2 von unseren 5 gepachteten Wiesen vorbei (siehe Markierung auf der Karte Seite 3).

Diese „Streuobstwiesen“ mit alten Obstsorten werden durch den Rheinisch Bergischen Naturschutzverein bewirtschaftet. Die Pflege der Wiesenflächen erfolgt durch unsere Schafe.



Wenn Sie Glück haben, sehen Sie nicht nur unsere derzeit 90 Schafe, sondern können uns beim Training mit unseren Hunden beobachten.

Weitere Informationen finden Sie auf unserer Internetseite.

Wilde Wiesen Wanderung.Sheep-n-Dogs.de Strecke vom Wander-Rabe Team

Sehenswertes / Informatives

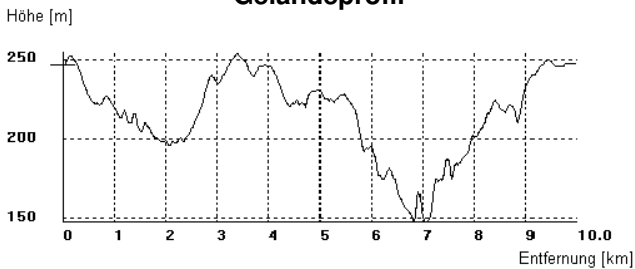
„Skuddenimpression“



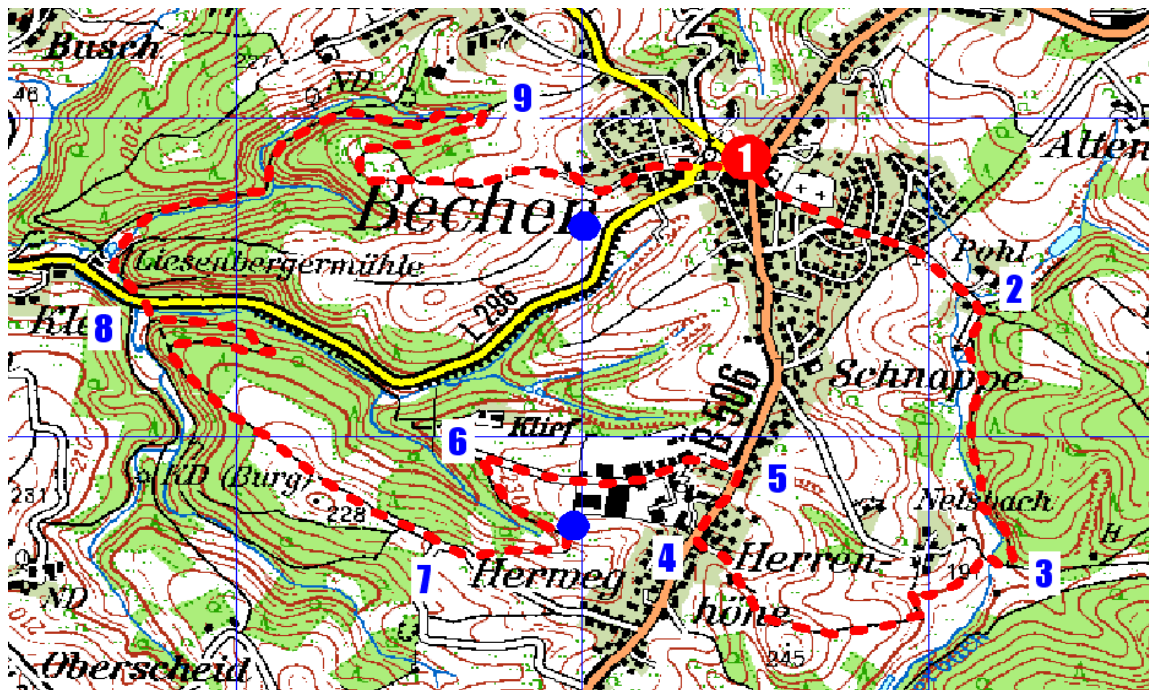
GPS-Daten

UTM	WGS84	Höhe=m	Karte
Zone 32 N, Ost 374461, Nord 5655838		247	K 1
Zone 32 N, Ost 374746, Nord 5655658		238	K 1b
Zone 32 N, Ost 375151, Nord 5655393		214	K 2
Zone 32 N, Ost 375166, Nord 5655188		217	K 2b
Zone 32 N, Ost 375246, Nord 5654593		198	K 3
Zone 32 N, Ost 375156, Nord 5654623		198	K 3b
Zone 32 N, Ost 374951, Nord 5654503		200	k 3c
Zone 32 N, Ost 374976, Nord 5654423		205	K 3d
Zone 32 N, Ost 374521, Nord 5654413		239	K 3e
Zone 32 N, Ost 374321, Nord 5654673		250	K 4
Zone 32 N, Ost 374451, Nord 5654888		250	K 5
Zone 32 N, Ost 374341, Nord 5654933		240	K 5b
Zone 32 N, Ost 373697, Nord 5654938		223	K 6
Zone 32 N, Ost 373957, Nord 5654653		220	K 6b
Zone 32 N, Ost 373577, Nord 5654663		225	K 7
Zone 32 N, Ost 372797, Nord 5655283		172	K 7b
Zone 32 N, Ost 373102, Nord 5655273		172	K 7c
Zone 32 N, Ost 372742, Nord 5655363		148	K 8
Zone 32 N, Ost 372672, Nord 5655488		165	K 8b
Zone 32 N, Ost 373087, Nord 5655773		177	K 8c
Zone 32 N, Ost 373322, Nord 5656023		194	K 8d
Zone 32 N, Ost 373732, Nord 5656023		220	K 9
Zone 32 N, Ost 373342, Nord 5655828		213	K 9b
Zone 32 N, Ost 373752, Nord 5655803		243	K 9c
Zone 32 N, Ost 374426, Nord 5655853		247	K 9d
Zone 32 N, Ost 374461, Nord 5655838		247	K 1

Geländeprofil



Diese Seite ist urheberrechtlich von D.T. Schwarte, Hallbergmoos geschützt. Für den Inhalt der Seite wird keine Gewähr und Haftung übernommen.



© Geobasisdaten: Landesvermessungsamt NRW, Bonn, 1920/2002